











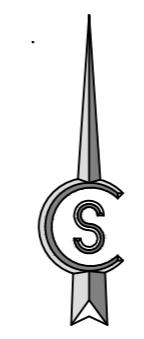
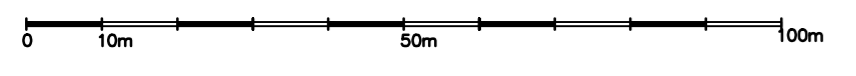
ОПШТИНА ЧАЈЕТИНА

ЛЕГЕНДА:

-  Граница обухвата Плана детаљне регулације
-  Фактичко стање
-  Катастарско стање
-  Постојећи објекти
-  Висина тачке
-  ГРАНИЦА НОВЕ ГРАЂЕВИНСКЕ ПАРЦЕЛЕ


ПОДЕЛА НА ЦЕЛИНЕ И ПОДЦЕЛИНЕ

-  ГРАНИЦЕ ЦЕЛИНА
-  ГРАНИЦЕ ПОДЦЕЛИНА
-  ОЗНАКЕ ЦЕЛИНА
-  ОЗНАКЕ ПОДЦЕЛИНА



7. ПЛАН ПАРЦЕЛАЦИЈЕ

ИЗМЕНЕ И ДОПУНЕ ПЛАНА ДЕТАЉНЕ РЕГУЛАЦИЈЕ
ЗА ТРЖНИ ЦЕНТАР ЗЛАТИБОР
-НАЦРТ ЛАНА-

	ЈП "УРБАНИЗАМ" - КРАГУЈЕВАЦ <small>Ул. Краља Петра I бр. 23 34000 Крагујевац тел: 034/306-600 (централна) факс: 034/335-252 ПИБ: 101577522</small>	<small>34000 Крагујевац www.urbanizam.co.rs e-mail: office@urbanizam.co.rs Мат. бр.: 07165862</small>
ИНВЕСТИТОР И НАРУЧИЛАЦ	ОПШТИНА ЧАЈЕТИНА	
ОБРАЂИВАЧ	Јавно предузеће "УРБАНИЗАМ" - Крагујевац	
НАЗИВ КАРТЕ	7. План парцелације	
ОДГОВОРНИ УРБАНИСТА	ТОМИСЛАВ СПАСЕНИЋ, дипл. простор. план.	МП
УРБАНИСТА	МИЛЕНА КНЕЖЕВИЋ, мастер инж. арх.	
ОТВОРНИ ДИРЕКТОР	МИРЈАНА ЂИРИЋ, дипл. инж. арх.	
ВД ДИРЕКТОРА	ИВАН СТАНКОВИЋ, дипл. инж. грађ.	
БРОЈ КАРТЕ	07 БРОЈ ЛИСТА 01	ДАТУМ 2026. РАЗМЕРА 1:1000