

На основу члана 41а. став 4. члана 44. Закона о заштити природе („Службени гласник РС”, бр. 36/2009, 88/2010, 91/2010и 14/2016, 95/2018- др.закон и 71/2021), члана.7. Статута Града Ужица („Службени лист Града Ужица”, бр. 4/19), сагласности Министарства заштите животне средине број: _____/ од _____. 2022. године, и Споразума између Града Ужица и Општине Чајетина о проглашавању заштићеног подручја бр.633-12/14 од 15.12.2015.године, Скупштина Града Ужица на седници одржаној дана _____ 2022. године, донела је

ОДЛУКА О ПРОГЛАШЕЊУ ПРЕДЕЛА ИЗУЗЕТНИХ ОДЛИКА „КЛИСУРА ЋЕТИЊЕ“

Члан 1.

Подручје дела клисуре реке Ћетиње, као упечатљива орографска целина смештена у горњем делу тока поменуте реке са једним од најмаркантнијих елемената рељефа у западној Србији, проглашава се заштићеним подручјем III категорије, односно заштићеним подручјем локалног значаја, као Предео изузетних одлика „Клисура Ћетиње”.

Члан 2.

Предео изузетних одлика „Клисура Ћетиње” ставља се под заштиту ради очувања карстног подручја клисуре са местимично веома приближеним и тесно склопљеним странама и разноврсним геоморфолошким феноменима остењака, вртача, шарпа и сипара, али и подземни крашки облици, пећине; измеандрираног водотока Ћетиње и термоминералног извора – Стапарска Бања; шумских заједница са израженим реликтним карактером и то шуме букве са црним грабом (*Ostrya-FagenionIllyricum*), односно шума букве, црног граба и јавора (*Aceri-Ostrya-Fagetum*) и остатака некадашњих исходишних заједница шума црног граба – *Ostrya-Pinetum nigrae*; великог броја ендемичних, субендемичних и реликтних биљних врста попут *Euphorbia subhastata*, *Minuartia bosniaca*, *Erysimum linariifolium*, *Pseudofumaria alba* subsp. *LeiospermaEdraianthusjugoslavicus*, *Asperulascutellaris*, *Athamantahaynaldii*, *Sileneserbica*, *Moehringiabavarica*, као и ендемо реликтне серпентинофите *Halacsya sendtneri*; полидоминантне и реликтне фауне лептира; аутохтоног састава ихтиофауне; фауне птица пре свега птица грабљивица (сиви соко, орао змијар, осичар, мишар, сове) и певачица (даурска ластва, беловрате мухарице, пољска шева, шумска шева, обична белка); диверзитетна фауна сисара; других ретких и угрожених врста од националног и међународног значаја које су нашле уточиште на веома малом простору клисуре Ћетиње и елемената културног наслеђа из млађег каменог доба (неолита), остатака средњовековног града и некрополе као споменика културе.

Члан 3.

Укупна површина Предела изузетних одлика „Клисура Ћетиње” износи 853.13,43 ha и налази се на територији града Ужица и обухвата делове подручја катастарских општина Ужице, Буар, Стапари, Качер и Дријетањ у површини 829,08,15 ha, односно 97,18

% од укупне површине заштићеног природног добра и на територији општине Чајетина обухвата делове подручја катастарске општина Трипкова у површини од 24,05,28 ха, односно 2,82 % од укупне површине добра.

У Пределу изузетних одлика „Клисура Ђетиње”, површина државног земљишта износи 253,83 ха, односно 29,7 %, док приватно земљиште заузима површину од 599,30 ха или 70,3 % од укупне површине заштићеног подручја.

Опис границе и графички приказ Предела изузетних одлика „Клисура Ђетиње” дати су у Прилогу, који је одштампан уз ову Одлуку и чини њен саставни део.

Члан 4.

На подручју Предела изузетних одлика „Клисура Ђетиње”, утврђују се режими заштите II и III степена.

Режим заштите II степена, укупне површине 281,26,04 ха, односно 32,97 % подручја Предела изузетних одлика „Клисура Ђетиње”, утврђује се на локалитету „Суводол – Карајчића стене“, на КО Стапари, Буар и Дријетањ и локалитету „Сушица”, КО Трипкова и Стапари.

Режим заштите III степена, утврђује се на површини од 571,87,39 ха, односно обухвата 67,03 % подручја Предела изузетних одлика „Клисура Ђетиње”.

Члан 5.

На делу заштићеног подручја са установљеним режимом заштите III степена могу се вршити управљачке интервенције у циљу рестаурације, ревитализације и укупног унапређења заштићеног подручја, без последица по примарне вредности, природна станишта, популације, екосистеме, обележја предела и објеката геонаслеђа, као и ограничено коришћење природних ресурса на одрживи строго контролисан начин.

Осим забране радова и активности које су као такве утврђене чланом 35. Закона о заштити природе, на површинама на којима је утврђен режим заштите III степена забрањује се и:

- 1) радови и активности који могу имати неповољан утицај на геоморфолошке, хидролошке и педолошке карактеристике, живи свет, животну средину, еколошки интегритет и естетска обележја предела;
- 2) промена намене површина која може имати утицај на темељне вредности природног добра;
- 3) изградња хидроелектрана и других хидротехничких објеката за захватање и транспорт воде за потребе изградње и рада хидроелектрана,
- 4) извођење земљаних, грађевинских и других радова којима се може оштетити, пореметити или угрозити заштићено подручје и његова околина;
- 5) руковање отровним, хемијским и другим опасним материјама у природи;
- 6) уношење инвазивних алохтоних врста, посебно у шумске екосистеме;
- 7) уклањање аутохтоне вегетације;
- 8) пустошење и крчење шума, као и чиста сеча шума, која није планирана као редован вид обнављања шума;

- 9) индустријска и индивидуална експлоатација и искоришћавање минералних сировина;
- 10) образовање депонија, односно депоновање примарних и секундарних јаловина и одлагање комуналног, индустријског, опасног и другог отпада, као и сточног отпада и конфиската и формирање сточног гробља;
- 11) ширење постојећих насеља у правцу подручја за које је утврђен режим II степена заштите;
- 12) риболов (рекреативни, санациони и научноистраживачки) на појединим деловима водотока који су значајни за репродукцију;
- 13) испуштање отпадних вода у водотоке и земљиште;
- 14) уништавање и предузимање било каквих активности којима би се могле угрозити строго заштићене и заштићене дивље врсте биљака, животиња;
- 15) узнемиравање фауне и сакупљање јаја;
- 16) оштећење споменика културе и њихово непримерено коришћење, односно промена намене;
- 17) изградња септичких јама пропусног типа и свако испуштање отпадних и осочних вода у водотоке и земљиште.

Радови и активности ограничавају се на:

- 1) радови и активности ограничавају се на изградњу објеката туристичког смештаја мањег капацитета у традиционалном стилу, инфраструктурне мреже и инфраструктурних објеката у складу са одрживим коришћењем природних вредности, односно напређење сеоског, рекреативног и излетничког туризма;
- 2) изградња викендица и то на рубним деловима заштићеног подручја, уз постојећа насеља;
- 3) образовање мањих објеката за управљање отпадом, који служе за сакупљање, складиштење и третман неопасног отпада у рубним деловима. Одлагање отпада је забрањено у границама заштићеног подручја, у складу са законом;
- 4) ширење грађевинских подручја и то унутар и око постојећих насеља, односно изградњу индивидуалних стамбених објеката, као и малих привредних објеката;
- 5) риболов (рекреативни, санациони и научноистраживачки); у складу са прописима о заштити и одрживом коришћењу рибљег фонда;
- 6) лов - на потребе одржавања оптималне бројности и здравственог стања популација ловних врста, као и ловство,;
- 7) ловство - на заштиту, управљање, лов, коришћење популација дивљачи у ловишту, очување и мере на унапређењу станишта дивљачи и заштиту, уређивање и одржавање ловишта;
- 8) одржавање постојећих пољопривредних монокултура;
- 9) сакупљање гљива, дивљих биљних и животињских врста у складу са Правилником о проглашењу и заштити строго заштићених и заштићених дивљих врста биљака, животиња и гљива („Службени гласник РС“, бр. 5/2010, 47/2011, 32/2016 и 98/2016);
- 10) ложење ватре на места, одређена за ту намену;

Члан 6.

На делу заштићеног подручја са установљеним режимом заштите II степена спроводи се активна заштита ради очувања и унапређења природних вредности, посебно кроз мере управљања популацијама дивљих биљака и животиња, одржавање и побољшање услова у природним стаништима и традиционално коришћење природних ресурса.

Осим забране радова и активности које су утврђене чланом 35. Закона о заштити природе и чланом 5. ове Одлуке, у режиму II степена забрањује се и:

- 1) изградња викендица и других породичних објекта за одмор;
- 2) изградња објекта и инфраструктуре за потребе рекреације угоститељства и туризма
- 3) кретање и паркирање моторних возила изван путева, осим у време шумарских радова, обављања пољопривредне делатности и у друге посебно утврђене службене сврхе;
- 4) експлоатација минералних сировина и материјала речних корита;
- 5) уношење инвазивних врста;
- 6) сеча која није у складу са плановима газдовања шумама;
- 7) постављање (укуцавање) табли и других обавештења на стаблима;
- 8) одношење стеље, лисника и земљишта;
- 9) привредни риболов;
- 10) остављање шумског отпада, насталог при санитарној сечи;
- 11) камповање и ложење ватре;
- 12) паљење вегетације (стришта, живица и др).

Радови и активности ограничавају се на:

- 1) изградњу привремених објекта и уређење простора за потребе очувања унапређења и презентацију природних и културних вредности и одржавање постојећих објекта саобраћајне и остале инфраструктуре;
- 2) спровођење одговарајућих мера противпожарне и противерозивне заштите;
- 3) каптирање извора искључиво за потребе водоснабдевања већ постојећих домаћинства;
- 4) риболов рекреативни и научноистраживачки, с тим што се на локалитету „Сушица“ забрањује сваки риболов;
- 5) ловство на санитарни лов дивљачи, заштиту и унапређивање популације дивљачи у ловишту и мере на унапређењу станишта дивљачи;
- 6) примену хемијских средстава на употребу вештачких ђубрива на обрадивим површинама, а за хемијска средства за заштиту биља уз сагласност министарства надлежног за послове заштите природе;
- 7) мере газдовања шумама и шумским земљиштем утврђеним у плановима и основама газдовања шумама којима се обезбеђује умерено повећање под шумским екосистемима и побољшање њиховог састава, структуре и здравственог стања, очување разноврсности и изворности дрвећа, жбуња и осталих биљних и животињских врста у шумским састојинама;

- 8) предузимање мера и активности заштите акватичних екосистема од свих видова загађења, промена хидролошког режима и квалитета воде и деградације станишта;
- 9) брање и сакупљање флоре и фауне, према Правилнику о проглашењу и заштити строго заштићених и заштићених дивљих врста биљака, животиња и гљива („Службени гласник РС“, бр. 5/2010, 47/2011, 32/2016 и 98/2016);
- 10) реинтродукцију ретких и угрожених врста дивље флоре и фауне, као и предузимање мера активне заштите фауне (постављање хранилишта, вештачка гнезда и др.);
- 11) уношење алохтоних дивљих биљних и животињских врста;
- 12) контролисан приступ и боравак посетилаца на одређеним уређеним локацијама.

Члан 7.

Забране и ограничења прописана овом Одлуком не односе се на активности Војске Србије које се реализују за потребе одбране земље.

Члан 8.

Дозвољено је одржавање, чишћење и уклањање наноса акумулације Турица, као и одржавање, санација, адаптација и реконструкција постојеће бране Турица и водозавхвата за МХЕ "Турица" и за водоснабдевање.

Члан 9.

Ограничења и забране утврђена на подручју на којем је одређен режим заштите II и III степена не односе се на вршење геолошких истраживања и експлоатације минералних сировина која су одобрена и изводе се у складу са посебним прописима из области геолошких истраживања и рударства, уколико не утичу негативно на темељне вредности заштићеног подручја.

Према службеној евиденцији Министарства рударства и енергетике, увидом у катастар експлоатационих поља констатовано је да на територији коју обухвата Предео изузетних одлика „Клисура Ђетиње“ постоји важеће експлоатационо поље Сињевац корисника ЈП „Нискоградња“, Ужице, број Решења 310-392/76.

На територији коју обухвата Предео изузетних одлика постоји апликант за истражна поља подземних вода, Општина Чајетина, на локалитету Извориште Сушичко врело (број поља В-986).

Министарство рударства и енергетике одобрило је извођење геолошких истраживања нафте и гаса Привредном друштву „Нафтна индустрија Србије“ а.д. – Нови Сад, на локацији јужно од Саве и Дунава на истражном простору који се у регистру истражних поља води под бројем 1915 (решење бр: 310-02-0059/2010-06 од 01.04.2010. године).

Члан 10.

Предео изузетних одлика поверава се на управљање Туристичкој организацији Ужице из Ужица (у даљем тексту: Управљач), који испуњава законом прописане услове у погледу стручне, кадровске и организационе оспособљености за обављање послова заштите, унапређења, промовисања и одрживог развоја заштићеног подручја.

У обављању законом утврђених послова управљач заштићеним подручјем је овлашћен и дужан нарочито да организује чуварску службу; обележи заштићено подручје; донесе план управљања, годишњи програм управљања и акт о унутрашњем реду и чуварској служби; обавештава кориснике заштићеног подручја о могућностима за обављање радова и активности, учествује у поступку утврђивања накнаде за ускраћивање или ограничавање права коришћења; издаје сагласности и одобрења; прати стање и води евиденције о природним вредностима, непокретностима и људским активностима.

Управљач је дужан да, изврши упис делатности управљања заштићеним подручјем у складу са прописима којима се уређује класификација делатности и регистрација удружења у року од 60 дана од дана ступања на снагу ове Одлуке.

Члан 11.

У циљу међусобне сарадње на заштити и одрживом коришћењу природних вредности и ресурса, као и обезбеђивања интереса локалног становништва и других корисника заштићеног подручја, у складу са чланом 68а Закона о заштити природе, управљач ће основати Савет корисника заштићеног подручја.

Члан 12.

Очување, унапређење, одрживо коришћење и приказивање природних и других вредности Предела изузетних одлика спроводи се према Плану управљања који доноси Управљач на период од 10 година (у даљем тексту: План управљања), са садржином и на начин прописан законом којим се уређује заштита природе.

План управљања, између осталог, садржи и превентивне мере заштите од пожара у складу са законом који уређује заштиту од пожара и прописима донетим на основу тог закона.

На План управљања сагласност даје орган јединице локалне самоуправе надлежан за послове заштите животне средине Града Ужица и Општине Чајетина, по претходно прибављеном мишљењу Завода за заштиту природе Србије и водним актима за план управљања, које издаје Министарство пољопривреде, шумарства и водопривреде, Републичка дирекција за воде.

План управљања Управљач ће донети и доставити органу јединице локалне самоуправе надлежном за послове заштите животне средине најкасније у року од шест месеци од дана ступања на снагу ове Одлуке.

Управљач је дужан да једном у три године анализира спровођење Плана управљања и остварене резултате и по потреби изврши његову ревизију.

План управљања остварује се годишњим програмима управљања, који садрже нарочито: сажет приказ природних и других вредности заштићеног подручја, циљеве заштите и одрживог коришћења, могућности и ограничења за њихово остваривање; детаљан приказ годишњих задатака на чувању, одржавању, унапређењу, приказивању и одрживом коришћењу заштићеног подручја за потребе науке, образовања, рекреације и туризма и укупног социо-економског развоја; приказ конкретних послова на изради и доношењу управљачких докумената, првенствено Плана управљања, акта о унутрашњем реду и чуварској служби и акта о накнади за коришћење заштићеног подручја; приказ задатака на обележавању заштићеног подручја, заснивању информационог система и противпожарној заштити; приказ субјеката и организационих и материјалних услова за извршења програма, висине и извора потребних финансијских средстава.

До доношења Плана управљања, Управљач ће послове заштите и развоја заштићеног подручја обављати према привременом програму управљања који ће донети у року од 60 дана од дана ступања на снагу ове Одлуке, уз сагласност органа локалне самоуправе надлежног за послове заштите животне средине.

Извештај о остваривању годишњег програма за претходну годину и годишњи програм управљања за наредну годину, Управљач доставља надлежном органу до 15. децембра текуће године, а извештај о остваривању Плана управљања Управљач доставља органу надлежном за послове заштите животне средине јединице локалне самоуправе, најкасније 60 дана пре истека периода за који је План управљања донет.

Члан 13.

Управљач је дужан да на прописан начин обележи Предео изузетних одлика „Клисура Ђетиње“, његове спољне границе и границе површина односно локалитета са режимима заштите II и III степена најкасније у року од годину дана од дана ступања на снагу ове Одлуке.

Члан 14.

У складу са законом којим се уређује заштита природе, Управљач је овлашћен и дужан да обезбеди спровођење режима заштите, односно унутрашњи ред и чување заштићеног подручја у складу са правилником о унутрашњем реду и чуварској служби који доноси уз сагласност Града Ужица и Општине Чајетина, у року од шест месеци од дана ступања на снагу ове Одлуке.

У оквиру садржине прописане Законом о заштити природе, правилником из става 1. овог члана, се ближе утврђују забрањени радови и активности, као и правила и услови обављања радова и активности који су допуштени на подручју Предела изузетних одлика „Клисура Ђетиње“.

Правилник и става 1. Овог члана се објављује у „Службеном листу Града Ужица и Општине Чајетина“.

Члан 15.

Управљач може прогласити рибарско подручје у оквиру граница Предела изузетних одлика „Клисура Ђетиње“, на основу претходно прибављене сагласности министарства

надлежног за послове заштите животне средине, у складу са законом којим се уређује заштита и одрживо коришћење рибљег фонда.

Члан 16.

У складу са законом који регулише заштиту природе донети просторни плана подручја посебне намене односно урбанистички план.

Члан 17.

Средства за спровођење плана управљања предела изузетних одлика „Клисура Ђетиње“ обезбеђују се из буџета Града Ужица и Општине Чајетина, од накнада за коришћења заштићеног подручја, прихода остварених делатности Управљача и из других извора у складу са законом.

Висину накнаде за коришћење Предела изузетних одлика „Клисура Ђетиње“, својим актом утврђује Управљач, у складу са законом који дефинише накнаде за коришћење јавних добара.

Члан 18.

Стручни надзор над спровођењем ове Одлуке и аката донетих на основу ове Одлуке врши у складу са Законом, надлежна организација за заштиту природе (Завод за заштиту природе Србије).

Члан 19.

Планирање, уређење и коришћење простора који обухвата заштићено подручје мора бити у складу са овом Одлуком и Планом управљања.

Планови и програми и основе који обухватају заштићено подручје, а који су донети пре ступања на снагу ове Одлуке, усагласиће се са одредбама ове Одлуке у року од годину дана од дана ступања на снагу ове Одлуке, односно приликом прве измене.

За све планове, програме и пројекте из ст. 1. и 2. овог члана прибављају се услови заштите природе од организације за заштиту природе (Завода за заштиту природе Србије), као и услови заштите животне средине од организационе јединице Градске управе Града Ужица и Општине Чајетина, надлежне за заштиту животне средине.

Члан 20.

Планови уређења простора, водопривредне и друге основе и други програми који обухватају заштићено подручје, усагласиће се са Просторним планом Републике Србије, Регионалним просторним планом Златиборског и Моравичког управног округа, просторним плановима подручја посебне намене који обухватају заштићено подручје и планом управљања из члана 12. ове Одлуке.

Члан 21.

Организациона јединица Градске управе Града Ужица надлежна за послове заштите животне средине дужна је да, у року од 30 дана од доношења ове Одлуке исту достави организацији за заштиту природе (Заводу за заштиту природе Србије) ради уписа у регистар заштићених природних добара и органу надлежном за катастар.

Члан 22.

Ова Одлука ступа на снагу осмог дана од дана објављивања у „Службеном листу Града Ужица”.

Број:

У Ужицу, __. __. 2022. године

СКУПШТИНА ГРАДА УЖИЦА

ОПИС ГРАНИЦА ПРЕДЕЛА ИЗУЗЕТНИХ ОДЛИКА „КЛИСУРА ЂЕТИЊЕ“

1. Граница Предела изузетних одлика „Клисура Ђетиње“

Граница заштићеног подручја Предео изузетних одлика „Клисура Ђетиње” почиње у најисточнијој тачки, на брани на реци Ђетињи у КО Ужице на десној обали реке Ђетиње (парцела 12992) у тачки са координатама $Y=7\ 405\ 253,03$ и $X=4\ 856\ 812,00$ од које у правцу југозапада прати југоисточну границу парцеле 12992 до границе КО Ужице и КО Дријетањ, односно до четворомеђе парцела 12992 и 12127 у КО Ужице и 1507 и 87 у КО Дријетањ. Истим правцем кроз КО Дријетањ граница на даље прати јужне границе парцела 87, 40, 2, 271, 274, 280, 281, 282/1, 296, 295, 291, 292, 293, 349, 350, 364, 365, 366/1 и 1505 до тромеђе парцела 1505, 368 и 391, где сече парцелу 1505 у правцу тромеђе парцела 1505, 529 и 528 и наставља јужним границама парцела 529, 530, 531/2, 532/4, 533, 536, 537/2, 654, 657, 658, 661, 665, 671, 672, 674, 675, 676, 680, 682, 683, 684, 687, 688, 691/1, 691/2 и 692 до међе КО Дријетањ и КО Качер. У КО Качер граница прати спољашње, источне и јужне границе парцела 30, 29, 28, опет 30, 4/1, 6, 12, 13, опет 6, 18/1 и 1676 до четворомеђе парцела 1653/1 и 1676 у КО Качер и 2589 и 436/2 у КО Трипкова што је и граница општина Ужице и Чајетина. Граница даље прати десну обалу реке Ђетиње односно парцелу 2589 у КО Трипкова до тромеђе парцела 2589, 430/2 и 429/1, одакле у правцу југа прати источне границе парцела 429/1, 428/1, 427/1, 427/2, 421/1 и 424 коју затим пресеца из тачке са координатама $Y=7399\ 698,31$ и $X=4\ 855\ 303,52$ у правцу најисточније тачке парцеле 426/3 и продужава источним границама парцела 426/3, 426/2, 425/1, 404/1, 404/2 и 405/1 до тромеђе парцела 406/1, 406/2 и 2567/1. Од те тромеђе граница надаље у правцу запада прати јужне границе парцела 767/1, 771/4 и 771/1 до тромеђе парцела 771/1, 769 и 2566, пресеца парцелу 2566 (река Сушица) у правцу тромеђе парцела 2566, 793 и 780 и наставља јужном границом парцеле 780, а затим и западним границама парцела 780, 779 и 777 у

правцу севера до тромеђе парцела 776, 777 и 2565. Из те тромеђе граница сече парцелу 2565 (пут) у правцу тромеђе парцела 2565, 393 и 394 и у правцу севера западним границама парцела 2565, 397 и 396 стиже до границе катастарских општина Трипкова у општини Чајетина и Стапари у општини Ужице односно до међе парцела 8022, 8023, 8032, 8033 и 395. Од те међе граница прати у правцу северозапада, а затим и запада границу КО Трипкова и КО Стапари до међе парцела 7919 и 7920 у КО Стапари, даље управцу севера прати западне границе парцела 7920, 7921/2, 7921/1, 7922, 7928, 7929, 7931, 7932 и 7933 до четворомеђе парцела 7910, 7933, 7934 и 8193 из које пресеца парцелу 8193 у правцу тромеђе парцела 8193, 7891/2 и 7898, прати јужну границу парцеле 7891/2, а затим пресеца и парцелу 8191 у правцу тромеђе парцела 8191, 7886/1 и 8189. Из те тромеђе граница у правцу североистока прати северозападне границе парцела 7886/1, 7886/2, 7886/3, 7884 и 7883/2 до тромеђе парцела 7883/2, 7882 и 8189, сече 8189 у правцу тромеђе парцела 8189, 7584 и 8190, наставља у правцу запада јужним границама парцела 7584, 7585, 7586, 7587, 7588/2, 7588/3, 7588/4, 7588/5, 7588/6 и 7588/7 до тромеђе парцела 7588/7, 8190 и 7593 одакле у правцу севера прати западне границе парцела 7588/7, 7588/8, 7588/9, 7588/10, 7588/11 и 7588/12, скреће на исток пратећи северне границе парцела 7588/12, 7592, 7605/6, 7604/2, 7604/1 и 7605/3, а затим ка северозападу југозападним границама парцела 7560, 7548, 7540 и 7539 до тромеђе парцела 7539, 7603/3 и 7538. Од те тромеђе граница северним границама парцела 7539, 7542, 7537, 7547, 7553, 7528/1, 7528/2, 7498, 7477, 7481, 7479 и 7480 стиже до тромеђе парцела 7480, 7493 и 7429 коју пресеца у правцу тромеђе парцела 7429, 7200/7 и 7200/2 и у правцу истока надаље прати северне границе парцела 7200/7, 7200/6, 7200/5, 7200/4, 7203, 7201, 7156, 7154, 7153, 8187, 7143, 7145, скреће на југ источним границама парцела 7146/2, 7146/3, 7146/1, 7150, 7151 опет 7150, 7125, 7124/1, 7124/2, 7066/3, 7064, 7065, 7101/1, 7104, 7068, 7067/3, 7086/1 и 7086/2 до тромеђе парцела 7086/2, 7087/1 и 7293/2 где пресеца парцелу 7293/2 у правцу тромеђе 7293/2, 7294 и 7293/1. Граница даље прати северне границе парцела 7293/1 и 7292/1, затим скреће на југ и прати западну границу парцеле 8186 до тромеђе парцела 8186, 8003 и 8004 одакле сече 8186 у правцу најближе преломне тачке на међи парцела 8186 и 8056 и прати јужне границе парцела 8056, 8054 и 8077/2 до тромеђе 8186, 8077/2 и 8053. Граница наставља у правцу североистока југоисточном границом парцеле 8077/2 до тромеђе парцела 8077/2, 8096 и 8181 одакле у правцу тромеђе 8181, 8104/1 и 8105 пресеца парцелу 8181 чијом југоисточном границом у правцу североистока стиже до тромеђе парцела 8181, 8132 и 8134/1 одакле у правцу истока прати северне границе парцела 8132, 8140, 8139, 8141, 8147/3 и 8147/1 до тромеђе парцела 8146, 8147/1 и 8147/2. Истим правцем јужном границом парцеле 8147/2 граница стиже до тромеђе парцела 8147/2, 8147/20 и 6704/1 где скреће на север западним границама парцела 6665, 6638, 6635 и 6407 коју прати и по источној граници до међе са 6399/3, а затим наставља у правцу истока северним границама парцела 6399/3, 6393 и 6392 до тромеђе парцела 6392, 6648 и 8182 где сече 8182 у правцу тромеђе парцела 8182, 6667/3 и 6343 и продужава северним границама парцела 6667/3, 6667/7, 6667/2, 6667/6 и 6667/1 до четворомеђе парцела 6667/1, 6366, 6367 и 6668. Од те четворомеђе граница ПИО „Клисура Ђетиње“ прати границу локалитета Суводол режима заштите II степена односно прати спољашне, северне границе парцела 6668, 6671, 6376, 6375, 6380, 6385/4 сече 8180 и наставља 6246 до тромеђе 6246, 6247 и 6240/1 где се граница ПИО одваја и у правцу севера прати западне границе парцела 6240/1, 6240/2 опет 6240/1, 6225, а затим ка истоку северним границама парцела 6225, 6240/1, 6226/2, 6226/1, 6240/1, 6228, 6229 до тромеђе парцела 6240/1 у КО Стапари и 2624/1 и 2822/1 у КО Буар. У

КО Буар граница у правцу истока прати јужну границу парцеле 2822/1 до тромеђе парцела 2822/1, 2624/1 и 2649/1 где скреће на југ и прати источне границе парцела 2647/1, 2647/2, 2672/1, 2671/1, 2650/1, 2670/2, 2670/1, опет се поклапа са границом локалитета Суводол границама парцела 2669, 2677 и 2683 до тромеђе парцела 2683, 2684 и 2795. Граница ПИО надаље продужава у правцу истока северним границама парцела 2795, 2794, 2721, 2722, 2729, 2785, 2786/2, 2786/1, 2787, 2782, 2783 и 2824/2 до тачке са координатама $Y=7\ 405\ 226,31$ и $X=4\ 856\ 787,57$ која се налази на левој обали реке Ћетиње на брани што је почетна тачка описа граница Предео изузетних одлика „Клисуре Ћетиње”.

2. Граница и површине локалитета са утврђеним режимом II и III степена заштите

Режим заштите II степена обухвата локалитет „Суводол – Карајчића стене“ и локалитет „Сушица”, који захвата укупну површину од 281 26 04 ha, што чини 32,97 % заштићене површине.

Локалитет „Суводол – Карајчића стене” обухвата површину од 244 22 69 ha која се односи на најужи и најживописнији део клисуре реке Ћетиње. Овај локалитет почиње у најзападнијој тачки у КО Стапари на левој обали реке Ћетиње на тромеђи парцела 6705, 6712 и 8196/5 одакле у правцу севера прати западне границе парцела 6712 и 6704/1, скреће на исток северним границама парцела 6704/1, 6704/2, 6711/2, 6711/1 и 6667/5, а затим западним границама парцела 6669 и 6668 у правцу севера стиже до тромеђе парцела 6367, 6667/1 и 6668. Од те тромеђе граница локалитета прати спољашњу границу ПИО „Клисуре Ћетиње“, односно у правцу истока прати северну границу парцеле 6668, скреће на северзападним границама парцела 6671, 6376, 6375 и 6380 чијом границом мења правац ка истоку и прати северну границу парцеле 6385/4 до тромеђе парцела 6384, 6385/4 и 8180 одакле пресеца парцелу 8180 у правцу тромеђе парцела 8180, 6247 и 6246 и надаље северном границом парцеле 6246 стиже до тромеђе парцела 6246, 6247 и 6240/1 одакле више не прати границу ПИО. Граница даље у правцу југоистока прати североисточне границе парцела 6246, 6245, 6244/4, 6244/1, 6243, 6241, 6715, 6717, 6718/1, 6719, 6720, 6723, 6725, 6726, 6727 и 6228 до међе парцела 6240/1, 6728 и 6729 у КО Стапари и 2645 и 2799/1 у КО Буар. Граница даље у КО Буар у правцу североистока прати северозападне границе парцела 2799/1, 2799/2, опет 2799/1 и 2669, скреће на југоисток и прати границу ПИО североисточним границама парцела 2669, 2677 и 2683 до тромеђе парцела 2684, 2795 и 2683 одакле се одваја од границе ПИО и у правцу југа прати источне границе парцела 2683, 2796, 2797 и 2824/1 до тромеђе парцела 2824/1, 2847 и 2790 из које сече парцела 2824/1 и 2845 у правцу тачке са координатама $Y=7\ 404\ 366,80$ и $X=4\ 856\ 713,64$. Од те тачке граница наставља кроз КО Дријетањ управцу југозапада и запада југоисточним и јужним границама парцела 40, 2, 271, 274, 280, 281, 283/1, 296, 295, 291, 292, 293, 349, 350, 364, 365, 366/1 и 366/2 до тромеђе парцела 366/2, 1508 и 1505 где сече парцелу 1508 (река Ћетиња) у правцу тромеђе парцела 8212, 8214 и 8196/5 у КО Стапари. Од те тромеђе граница у КО Стапари прати у правцу запада јужне границе парцела 8212, 6712, 6713 и опет 6712 којом стиже до почетне тачке описа границе локалитета.

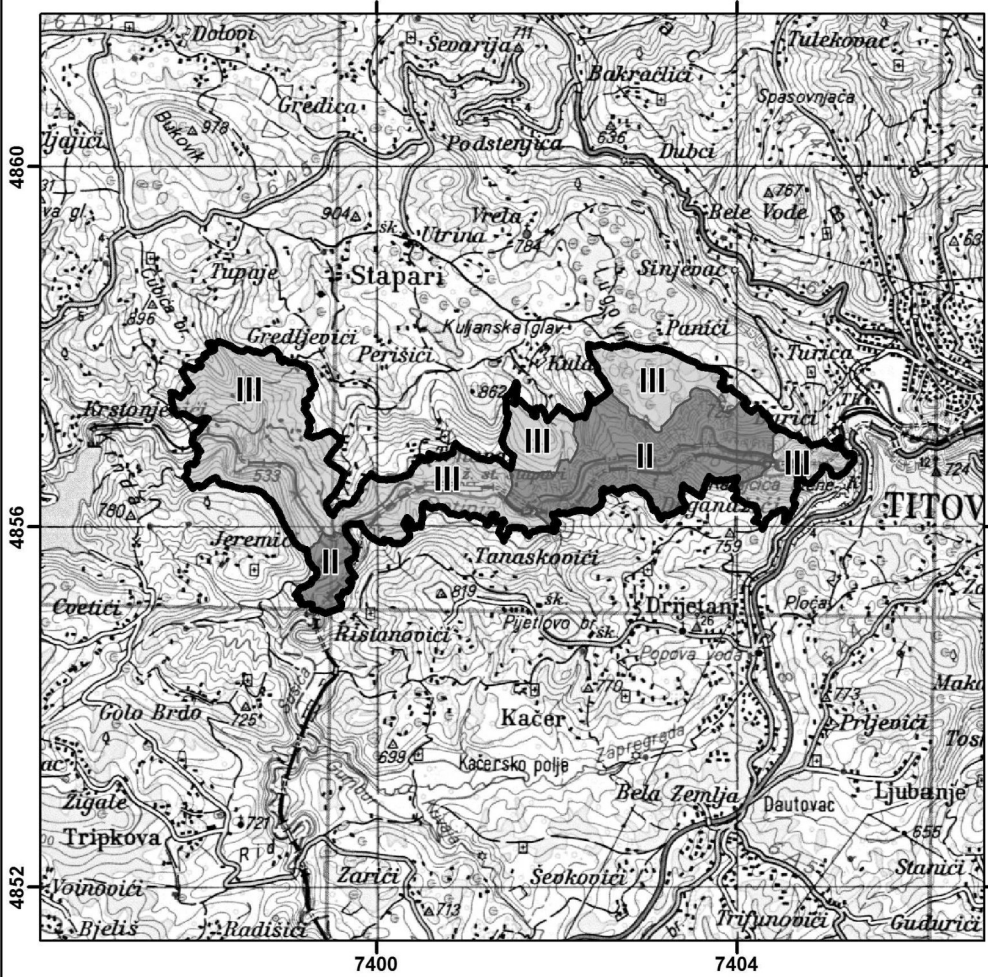
Локалитет „Сушица” површине 37 03 35 ha обухвата уже подручје око тока реке Сушице, од Сушичког врела до њеног ушћа у реку Ћетињу. Овај локалитет почиње у најсевернијој тачки у КО Стапари на тромеђи парцела 8186, 8051 и 8049/1 одакле у правцу истока прати северну границу парцеле 8049/1 до тромеђе парцела 8049/1, 8049/2 и 8209 из које сече парцелу 8209 у правцу тачке на граничној линији парцела 8209 КО Стапари и

430/1 у КО Трипкова са координатама $Y=7\ 399\ 668,43$ и $X=4\ 855\ 913,32$. Из те тачке граница у правцу југа прати десну обалу реке Ћетиње што је и спољашња граница природног добра односно прати источну и јужну границу парцеле 2589 у КО Трипкова, општина Чајетина до тромеђе парцела 2589, 430/2 и 429/1 одакле у правцу југа прати источне границе парцела 429/1, 428/1, 427/1, 427/2, 421/1 и 424 коју затим пресеца из тачке са координатама $Y=7\ 399\ 698,31$ и $X=4\ 855\ 303,52$ у правцу најисточније тачке парцеле 426/3 и продужава источним границама парцела 426/3, 426/2, 425/1, 404/1, 404/2 и 405/1 до тромеђе парцела 406/1, 406/2 и 2567/1. Од те тромеђе граница надаље у правцу запада прати јужне границе парцела 767/1, 771/4 и 771/1 до тромеђе парцела 771/1, 769 и 2566 одакле пресеца парцелу 2566 (река Сушица) у правцу тромеђе парцела 2566, 793 и 780 и наставља јужном границом парцеле 780 а затим и западним границама парцела 780, 779 и 777 у правцу севера до тромеђе парцела 776, 777 и 2565. Из те тромеђе граница сече парцелу 2565 (пут) у правцу тромеђе парцела 2565, 393 и 394 и у правцу севера западним границама парцела 2565, 397 и 396 стиже до границе катастарских општина Трипкова у општини Чајетина и Стапари у општини Ужице, односно до четворомеђе парцела 8023, 8032, 8033 и 395. Из те четворомеђе у КО Стапари граница у правцу североистока прати северне границе парцела 8033 и 8031 до тромеђе парцела 8030, 8028/2 и 8193 одакле сече 8193 (река Ћетиња) у правцу тромеђе парцела 8193, 8036/1 и 8036/2, продужава северним границама парцела 8036/2, 8036/1 и 8037/3 до тромеђе парцела 8037/3, 8037/2 и 8186 из које сече парцелу 8186 у правцу тромеђе парцела 8186, 8049/2 и 8049/1 и западном границом парцеле 8049/1 у правцу севера стиже до почетне тачке описа.




3.Прегледна карта Предела изузетних одлика „Клисура Ћетиње“ са режимима и степенима заштите.

ПРЕДЕО ИЗУЗЕТНИХ ОДЛИКА "КЛИСУРА ЂЕТИЊЕ"

1 : 75 000



Легенда

-  Граница ПИО "Клисура Ђетиње"
-  Режим заштите II (другог) степена
-  Режим заштите III (трећег) степена