





Ознаке и координате тачака преузети из одговарајућег графичког прилога Плана детаљне регулације Ски центра „Торник“ („Службени лист општине Чајетина“ број 5/2017):

тачка	Y	X
1	7390716.3	4835259.95
2	7390726.08	4835261.36
3	7390716.73	4835197.41
4	7390714.3	4835154.28
5	7390719.18	4834935.76
6	7390722.79	4834896.92
7	7390740.19	4834886.7
8	7390799.7	4834930.85
9	7390803.87	4834955.1
10	7390816.23	4834968.39
11	7390828.39	4835018.19
12	7390837.92	4835045.88
13	7390852.8	4835064.04
14	7390874.72	4835064.67
15	7390888.04	4835100.77
16	7390918.18	4835121.57
17	7390966.92	4835143.31
18	7391015.46	4835151.29
19	7391096.78	4835165.85
20	7391128.44	4835216.85
21	7391220.7	4835248.63
22	7391230.31	4835263.25
23	7391256.61	4835331.51
24	7391277.53	4835355.05
25	7391305.23	4835394.13
26	7391351.13	4835437.67
27	7391370.85	4835478.24
28	7391370.14	4835493.95
29	7391385.63	4835511.7
30	7391403.72	4835521.84
31	7391424	4835529.32
32	7391449.24	4835524.09
33	7391484.75	4835513.03
34	7391512.87	4835524.92
35	7391561.15	4835517.99
36	7391577.3	4835522.54
37	7391592.14	4835536.06
38	7391623.93	4835567.06
39	7391642.6	4835590.59
40	7391670.73	4835618.21
41	7391703.6	4835655.08
42	7391734.55	4835684.1
43	7391759.96	4835703.57
44	7391815.18	4835740.52
45	7391855.96	4835762.59
46	7392254.37	4836270.36
47	7392288.44	4836288.13
48	7392266.76	4836317.3
49	7392235.35	4836363.38
50	7392206.36	4836389.57
51	7392186.32	4836412.06
52	7392183.52	4836446.66
53	7392181.3	4836557.11
54	7392178.28	4836712.35
55	7392178.06	4836747.06
56	7392157.44	4836930.25
57	7392007.31	4837132.97
58	7391950.76	4837201.44
59	7391487.7	4837252.18
60	7391458.63	4837260.98
61	7391442.32	4837238.42
62	7391432.36	4837231.08
63	7391422.41	4837225.08
64	7391409.6	4837219.44
65	7391235.35	4837234.73
66	7391223.75	4837234.88
67	7391211.97	4837233.39
68	7391194.18	4837229.54

локација 1

локација 2

легенда:

-  граница обухвата Плана детаљне регулације Ски центра "Торник"
-  граница катастарских општина
-  граница обухвата Измена и допуна ПДР Ски центра "Торник"
-  површина обухвата Измена и допуна ПДР Ски центра "Торник"

Напомена: За све локације које нису обухваћене границом Измена и допуна ПДР Ски центра "Торник" потребно је извршити увид у графички део Плана детаљне регулације за подручје Ски центра „Торник“ („Службени лист општине Чајетина“ број 5/2017).

Легенда преузета из одговарајућег графичког прилога Плана детаљне регулације Ски центра „Торник“ („Службени лист општине Чајетина“ број 5/2017):

-  ПРЕДЛОГ ГРАНИЦЕ ПЛАНА
-  АНАЛИТИЧКЕ ТАЧКЕ ГРАНИЦЕ
-  ГРАНИЦА КО

	Република Србија Општина Чајетина		ЈП Скијалишта Србије		
наслов плана:	ИЗМЕНЕ И ДОПУНЕ ПЛАНА ДЕТАЉНЕ РЕГУЛАЦИЈЕ ЗА ПОДРУЧЈЕ СКИ ЦЕНТРА "ТОРНИК"				
наручилац плана:	ЈП Скијалишта Србије, Милутина Миланковића 9, Београд				
финансијер плана:	REA CENTRAL DOO, Београд, Далматинска 72				
обрађивач плана:	ELKOMS DOO Пројектовање, инжењеринг и консалтинг, Београд, Јужни Булевар 144/303 А				
одговорно лице:	Слободан Тошовић директор				
одговорни урбаниста:	Марија Д. Радишић Број лиценце: 200 1439 14				
назив прилога:	граница ПДР Ски центра "Торник" са приказом обухвата измена и допуна				
бр. прилога:	0.0	размера:	1:5000	датум:	август 2021. год.