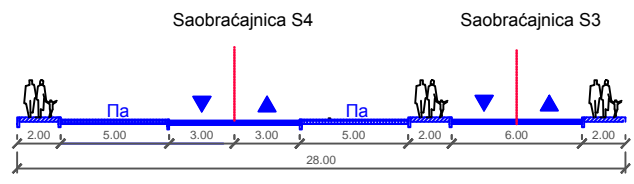
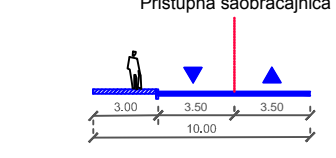


Профили саобраћајница преузети из одговарајућег графичког прилога Плана детаљне регулације Ски центра „Торник“ („Службени лист општине Чајетина“ број 5/2017):

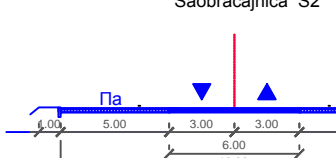
PRESEK 1-1



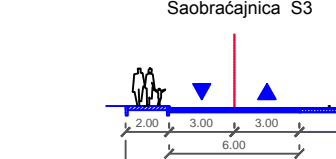
PRESEK 2-2



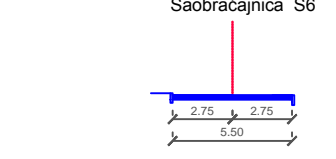
PRESEK 3-3



PRESEK 4-4



PRESEK 5-5



локација 1

локација 2

Ознаке и координате преузети из одговарајућег графичког прилога Плана детаљне регулације Ски центра „Торник“:

KOORDINATE TEMENA OSOVINA SAOBRAĆAJNICA			PRESEČNE TAČKE OSOVINA TAČKE IVICE SAOBRAĆAJNICA		
Теме	X	Y	Тачка	X	Y
T1	7991404.68	4837208.12	A	7991408.26	4837205.19
T2	7991305.68	4837212.58	A1	7991458.62	4837252.86
T3	7991255.62	4837231.33	B	7991450.85	4837242.38
T4	7991218.17	4837231.18	C	7991438.13	4837229.53
T5	7991299.1	4837154.35	D	7991318.25	4837212.22
T6	7991339.98	4837123.74	E	7991295.26	4837216.52
T7	7991443.63	4837186.62	F	7991254.81	4837230.56
T8	7991408.52	4837066.89	G	7991245.5	4837200.19
T9	7991518.01	4837267.94	H	7991189.94	4837225.04
T10	7991553.36	4837284.29	I	7991186.92	4837220.46
T11	7991602.48	4837090.92	J	7991208.39	4837190.16
T12	7991633.64	4837276.28	K	7991289.84	4837190.26
T13	7991671.9	4837279.88	L	7991301.15	4837185.18
T14	7991742.7	4837262.39	M	7991315.7	4837186.1
T15	7991780.6	4837224.2	N	7991315.36	4837189.76
T16	7991820.41	4837216.99	O	7991315.23	4837185.7
T17	7991802.1	4837189.2	P	7991307.36	4837183.74
T18	7991814.48	4837110.16	Q	7991312.43	4837195.23
T19	7991846.39	4837173.26	R	7991304.01	4837195.76
T20	7991772.01	4837213.67	S	7991305.03	4837195.72
T21	7991762.4	4837228.9	Y	7991335.56	4837203.97
T22	7990634.64	4835549.96	U	7991434.58	4837208.39
T23	7990597.01	4835372.05	V	7991424.26	4837165.53
T24	7990673.08	4835360.59	W	7991468.92	4837079.55
T25	7990503.25	4835597.12	X	7991462.92	4837127.247
T26	7990462.31	4835447.17	Y	7991348.54	4837099
T27	7990576.1	4835485.24	Z	7991335.93	4837102.47
T28	7990662.4	483517.76	1	7991295.48	4837098.01
T29	7990607.88	4835509.32	2	7991208.05	4837111.92
T30	7990571.16	4835583.21	3	7991218.83	4837210.6
T31	7991212.71	4837000.83	4	7991228.62	4837022.11
T32	7991303.05	4837046.89	5	7991233.23	4837226.74
T33	7991432.67	4837193.24	6	7991233.43	4837226.79
			7	7991240.84	4837227.76
			8	7991245.81	4837227.76
			9	7991330.64	4837077.04
			10	7991337.59	4837072.98
			11	7991333.92	4837083.91
			12	7991328.33	4837048.49
			13	7991216.71	4837230.67
			14	7991476.06	4837107.29
			15	7991388.12	4837048.43
			16	7991398.76	4837188.49
			17	7991305.01	4837176.83
			18	7991395.39	4837176.01
			19	7991416.40	4837194.89
			20	7991428.31	4837191.19
			21	7991422.91	4837167.1

Легенда преузета из одговарајућег графичког прилога Плана детаљне регулације Ски центра „Торник“ („Службени лист општине Чајетина“ број 5/2017):

	ГРАНИЦА ПЛАНА
	ПОСТОЈЕЋЕ СКИ СТАЗЕ
	ПЛАНИРАНЕ СКИ СТАЗЕ
	КОРИДОР ВИСИНСКОГ ПРЕВОЗА
	ПЛАНИРАНО СИДРО
	КОРИДОР ПЛАНИРАНЕ ГОНДОЛЕ
	ЗОНА РЕКОНСТРУКЦИЈЕ ПОСТОЈЕЋЕГ ЛИФТА И ИЗГРАЂЕЊЕ ЖИЧАРЕ
	НОРДИСКА СТАЗА
	САОБРАЋАЈНИЦЕ
	ПЛАНИРАНЕ ПЕШАЧКЕ (ПАНОРАМСКЕ) СТАЗЕ
	БИЦИКЛИСТИЧКЕ СТАЗЕ
	РЕГУЛАЦИОНА ЛИНИЈА
	ГРАЂЕВИНСКА ЛИНИЈА
	ШУМСКО ЗЕМЉИШТЕ

легенда:

- граница обухвата Плана детаљне регулације Ски центра "Торник"
- граница катастарских општина
- граница обухвата Измена и допуна ПДР Ски центра "Торник"
- зелене површине
- граница нове парцеле јавне намене
- граница нове парцеле јавне намене која се подудара са постојећим катастарским стањем
- оса јавне саобраћајнице
- положај темене тачке
- нивелациона кота
- регулациона линија
- грађевинска линија

Напомена: За све локације које нису обухваћене границом Измена и допуна ПДР Ски центра "Торник" потребно је извршити увид у графички део Плана детаљне регулације за подручје Ски центра „Торник“ („Службени лист општине Чајетина“ број 5/2017).

	Република Србија Општина Чајетина		ЈП Скијалишта Србије
наслов плана:	ИЗМЕНЕ И ДОПУНЕ ПЛАНА ДЕТАЉНЕ РЕГУЛАЦИЈЕ ЗА ПОДРУЧЈЕ СКИ ЦЕНТРА "ТОРНИК"		
нaручилац плана:	ЈП Скијалишта Србије, Милутина Миланковића 9, Београд		
финансијер плана:	REA CENTRAL DOO, Београд, Далматинска 72		
обрађивач плана:	ELKOMS DOO Пројектовање, инжењеринг и консалтинг, Београд, Јужни Булевар 144/303 А		
одговорно лице:	Слободан Тошовић директор		
одговорни урбаниста:	Марија Д. Радишић Број лиценце: 200 1439 14		
назив прилога:	планирани саобраћај ПДР Ски центра "Торник" са приказом обухвата измена и допуна		
бр. прилога:	3.0	размера:	1:5000
датум:	август 2021. год.		