















локација 1

локација 2

- легенда:
-  граница обухвата Плана детаљне регулације Ски центра "Торник"
  -  граница катастарских општина
  -  граница обухвата Измена и допуна ПДР Ски центра "Торник"
  -  зелене површине
  -  граница нове парцеле јавне намене
  -  граница нове парцеле јавне намене која се подудара са постојећим катастарским стањем
  -  05 положај и ознака АГТ

Напомена: За све локације које нису обухваћене границом Измена и допуна ПДР Ски центра "Торник" потребно је извршити увид у графички део Плана детаљне регулације за подручје Ски центра „Торник“ („Службени лист општине Чајетина“ број 5/2017 ).

Легенда преузета из одговарајућег графичког прилога Плана детаљне регулације Ски центра „Торник“ („Службени лист општине Чајетина“ број 5/2017):

	ГРАНИЦА ПЛАНА
	ГРАНИЦА КАТАСТАРСКЕ ОПШТИНЕ
	ОЗНАКЕ ПАРЦЕЛА ЈАВНИХ НАМЕНА
	ОЗНАКЕ ЈАВНИХ ПАРЦЕЛА ЗА САОБРАЋАЈНЕ ПОВРШИНЕ И СКИ СТАЗЕ И ПУТЕВЕ
	ГРАНИЦА ПАРЦЕЛА ЈАВНЕ НАМЕНЕ РЕГУЛАЦИОНА ЛИНИЈА
	ГРАНИЦА ПАРЦЕЛА ЈАВНЕ НАМЕНЕ = КАТАСТАРСКОЈ ГРАНИЦИ ПАРЦЕЛЕ
	АНАЛИТИЧКЕ ТАЧКЕ ПАРЦЕЛА ЈАВНЕ НАМЕНЕ

	Република Србија Општина Чајетина		ЈП Скијалишта Србије
наслов плана:	ИЗМЕНЕ И ДОПУНЕ ПЛАНА ДЕТАЉНЕ РЕГУЛАЦИЈЕ ЗА ПОДРУЧЈЕ СКИ ЦЕНТРА "ТОРНИК"		
наручилац плана:	ЈП Скијалишта Србије, Милутина Миланковића 9, Београд		
финансијер плана:	REA CENTRAL DOO, Београд, Далматинска 72		
обрађивач плана:	ELKOMS DOO Пројектовање, инжењеринг и консалтинг, Београд, Јужни Булевар 144/303 А		
одговорно лице:	Слободан Тошовић директор		
одговорни урбаниста:	Марија Д. Радишић Број лиценце: 200 1439 14		
назив прилога:	предлог парцелације ПДР Ски центра "Торник" са приказом обухвата измена и допуна		
бр. прилога:	4.0	размера:	1:5000
датум:	август 2021. год.		