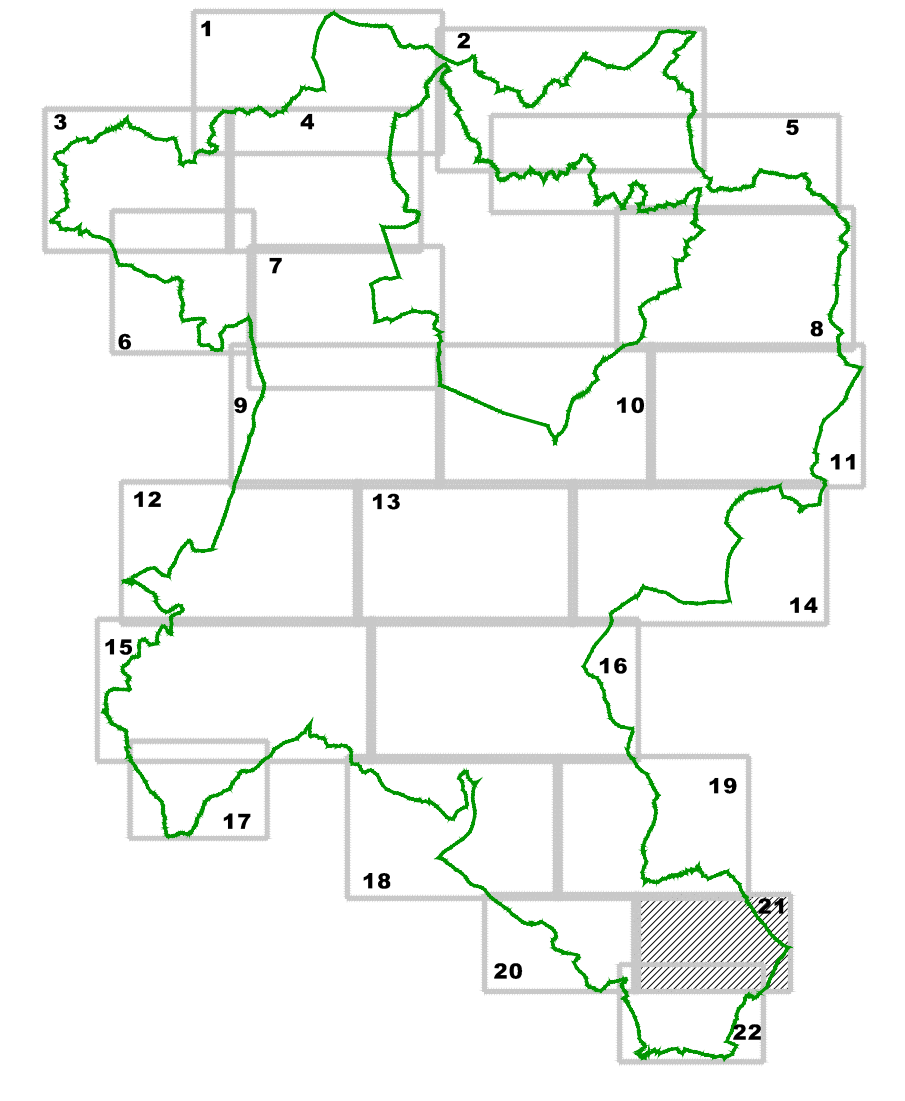




ШЕМА ЦРТЕЖА



- ЛЕГЕНДА**
- Граница измене и допуне плана генералне регулације
 - Регулациона линија
 - Граница катастарске општине
 - Граница грађевинског подручја
 - Граница парка природе "Златибор"
 - Образовно и спортско - рекреативни комплекс "Крива бара"

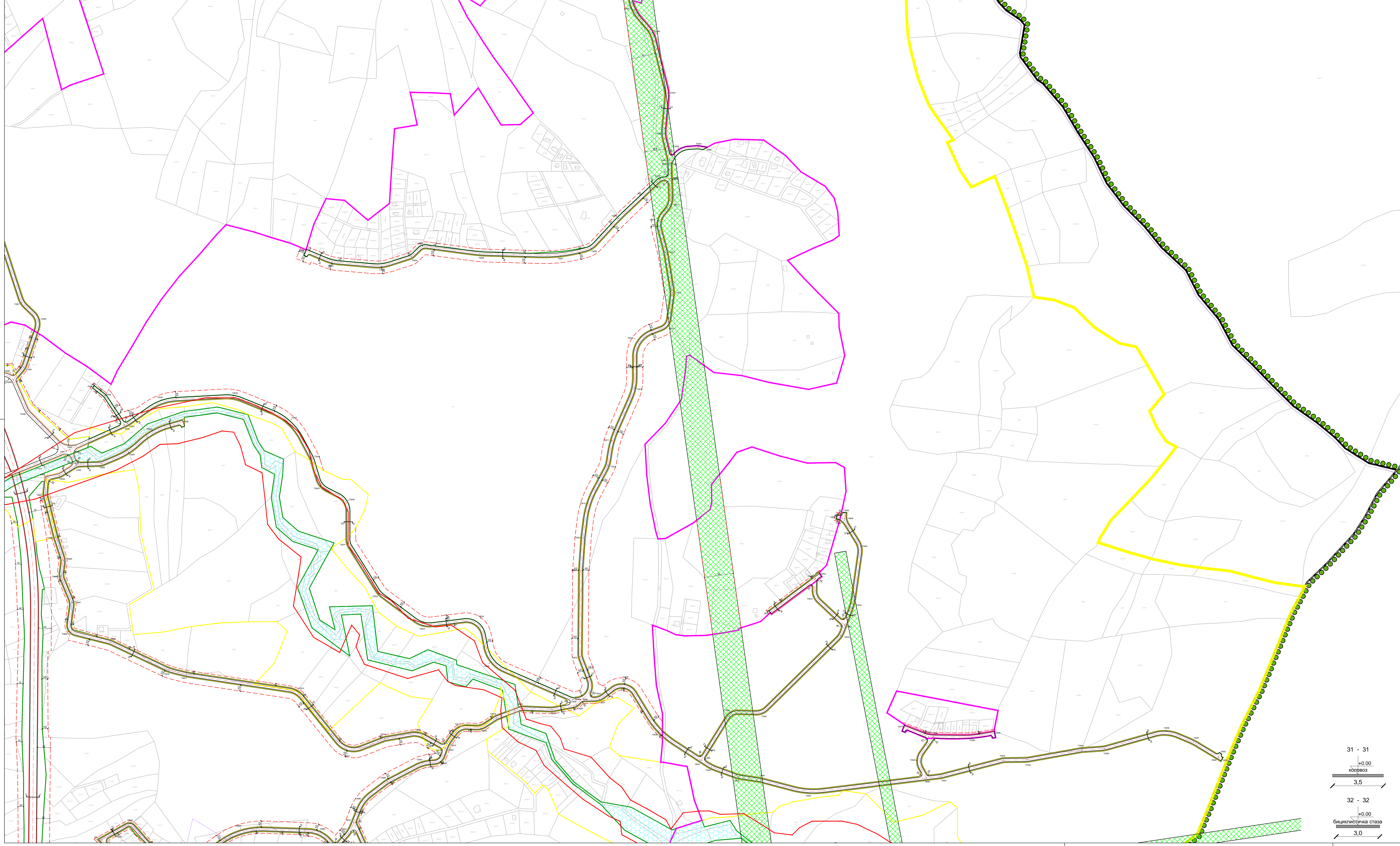
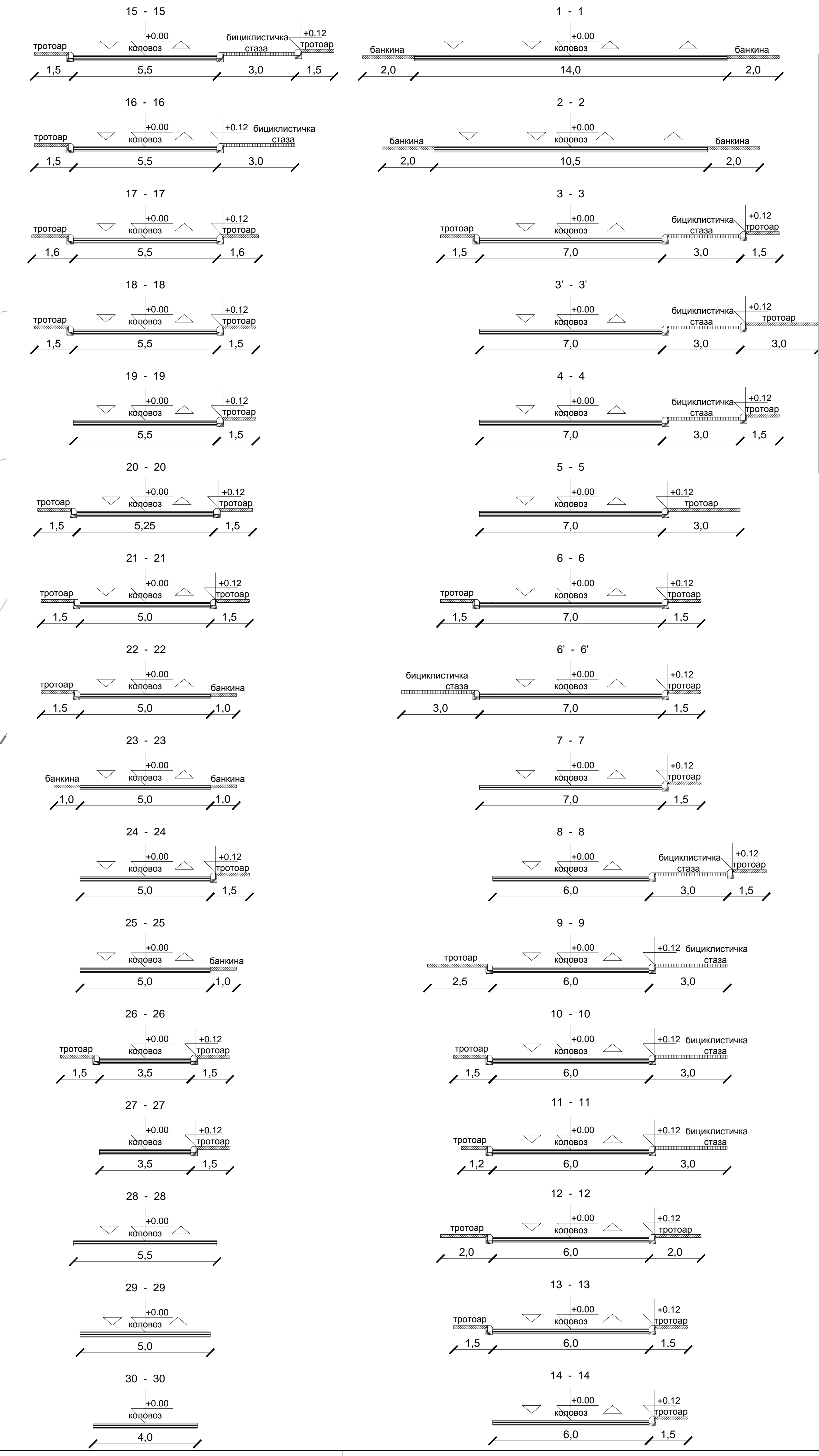
- САОБРАЋАЈНА ИНФРАСТРУКТУРА**
- Државни пут
 - Насељске саобраћајнице
 - Пешачко-бициклистичка стаза
 - Паркинг површине
 - Постојећа траса гондоле

- ВОДНО ЗЕМЉИШТЕ**
- Водно земљиште

- ГРАЂЕВИНСКА РЕГУЛАЦИЈА**
- Планирана грађевинска линија

- ЗОНЕ ЗАШТИТЕ**
- зона санитарне заштите за акумулацију "Златибор" у Рибици
 - * зона непосредне санитарне заштите акумулације "Златибор" (у текстуалном делу плана према Општинској одлуци)
 - зона II акумулације површинске воде
 - зона III акумулације површинске воде
 - заштитни појас далековода
 - заштитни појас гасовода
 - зоне заштите парка природе "Златибор"
 - граница режима заштите - I степен
 - граница режима заштите - II степен
 - граница режима заштите - III степен

ПОПРЕЧНИ ПРОФИЛИ
P 1:100



ИЗМЕНА И ДОПУНА ПЛАНА ГЕНЕРАЛНЕ РЕГУЛАЦИЈЕ НАСЕЉЕНОГ МЕСТА ЧАЈЕТИНА (СЕДИШТЕ ОПШТИНЕ) СА НАСЕЉНИМ МЕСТОМ ЗЛАТИБОР - II ФАЗА

РЕГУЛАЦИОНО-НИВЕЛАЦИОНИ ПЛАН СА АНАЛИТИЧКО-ГЕОДЕТСКИМ ЕЛЕМЕНТИМА

БР ЛИСТА **5.21**

РАЗМЕРА: 1 : 2 500 ДАТУМ: 2022. г.

РУКОВОДИЛАЦ РАДНОГ ТИМА: Јадранка Караћин, дипл.инж. ДИРЕКТОР: Марина Агаћуновић дипл.екоп.

СКУПШТИНА ОПШТИНЕ ЧАЈЕТИНА
Председник Скупштине

НАРУЧИЛАЦ: ОПШТИНА ЧАЈЕТИНА
НОСИЛАЦ ИЗРАДЕ: Општинска управа Чајетина
Одсек за урбанизам и просторно планирање

ОБРАТНИВАЧ: "ИНФОПЛАН" Д.О.О. АРАНЂЕЛОВАЦ

ISO 9001:2015
ISO 14001:2015