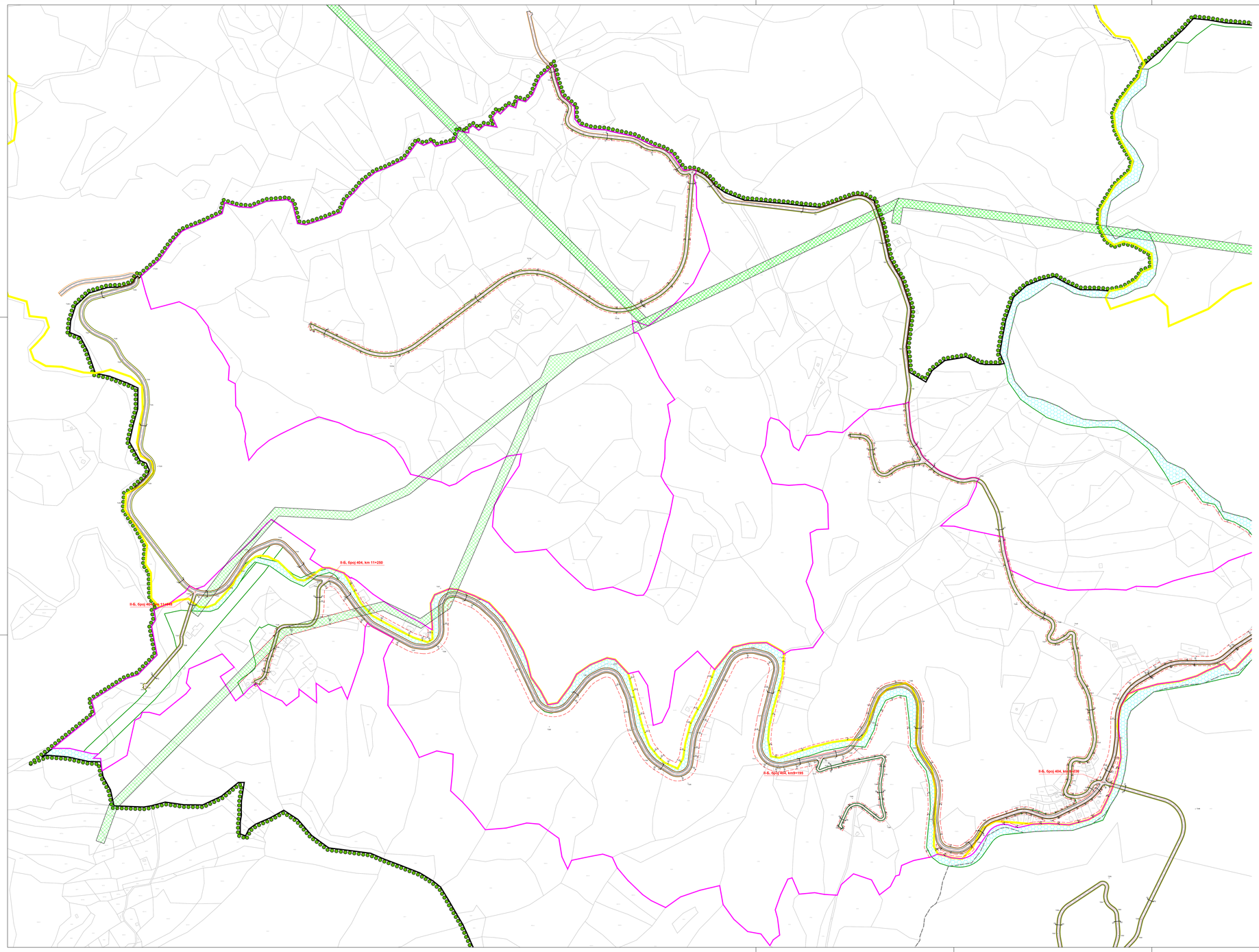

ПОПРЕЧНИ ПРОФИЛИ
Р 1:100

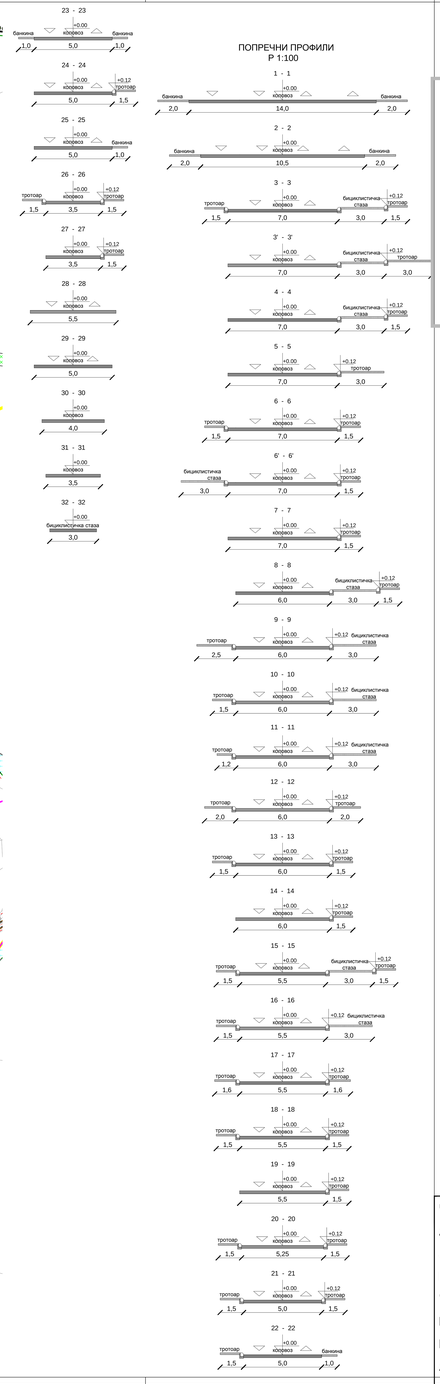

СКУПШТИНА ОПШТИНЕ ЧАЈЕТИНА

ИЗМЕНА И ДОПУНА ПЛАНА ГЕНЕРАЛНЕ РЕГУЛАЦИЈЕ НАСЕЉЕНОГ МЕСТА ЧАЈЕТИНА (СЕДИШТЕ ОПШТИНЕ) СА НАСЕЉЕНИМ МЕСТОМ ЗЛАТИБОР - II ФАЗА

ШЕМА ЦРТЕЖА

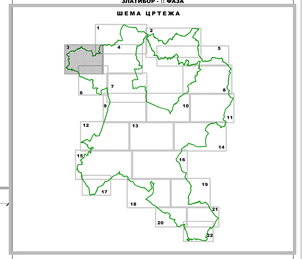

ЛЕГЕНДА

- Граница измене и допуне плана генералне регулације
- Регулациона линија
- Граница катастарске општине
- Граница грађевинског подручја
- Граница парка природе "Златибор"
- Образовно и спортско - рекреативни комплекс "Крива бара"

САОБРАЋАЈНА ИНФРАСТРУКТУРА

- Државни пут
- Насељске саобраћајнице
- Пешачко-бициклистичка стаза
- Паркинг површине
- Постојећа траса гондоле

ВОДНО ЗЕМЉИШТЕ

- Водно земљиште

ГРАЂЕВИНСКА РЕГУЛАЦИЈА

- Планирана грађевинска линија

ЗОНЕ ЗАШТИТЕ

зоне санитарне заштите за акумулацију "Златибор" у Рибници
* Зона непосредне санитарне заштите акумулације "Златибор" (у текстуалном делу плана према Општинској одлуци)

- зона II акумулације површинске воде
- зона III акумулације површинске воде
- заштитни појас далековода
- заштитни појас гасовода

зоне заштите парка природе "Златибор"

- граница режима заштите - I степен
- граница режима заштите - II степен
- граница режима заштите - III степен

ЧАЈЕТИНА

ИЗМЕНА И ДОПУНА ПЛАНА ГЕНЕРАЛНЕ РЕГУЛАЦИЈЕ НАСЕЉЕНОГ МЕСТА ЧАЈЕТИНА (СЕДИШТЕ ОПШТИНЕ) СА НАСЕЉЕНИМ МЕСТОМ ЗЛАТИБОР - II ФАЗА

РЕГУЛАЦИОНО-НИВЕЛАЦИОНИ ПЛАН СА АНАЛИТИЧКО-ГЕОДЕТСКИМ ЕЛЕМЕНТИМА

БР. ЛИСТА 5.3

РАЗМЕРА: 1 : 2 500 **ДАТУМ:** 2024. г.

РУКОВОДИЛАЦ РАДНОГ ТИМА	ДИРЕКТОР	СКУПШТИНА ОПШТИНЕ ЧАЈЕТИНА
Андријана Крејић, дипл.	Мирјана Аћимовић дипл.инж.	Председник Скупштине

НАРУЧИЛАЦ: ОПШТИНА ЧАЈЕТИНА
НОСИЛАЦ ИЗРАДЕ
Општинска управа Чајетина .
Одсек за урбанизам и просторно планирање

ОБРАЂИВАЧ: "ИНФОПЛАН" Д.О.О. АРАНЂЕЛОВАЦ

ISO/IEC 27001:2013 ISO 9001:2015 ISO/IEC 20000-1:2018