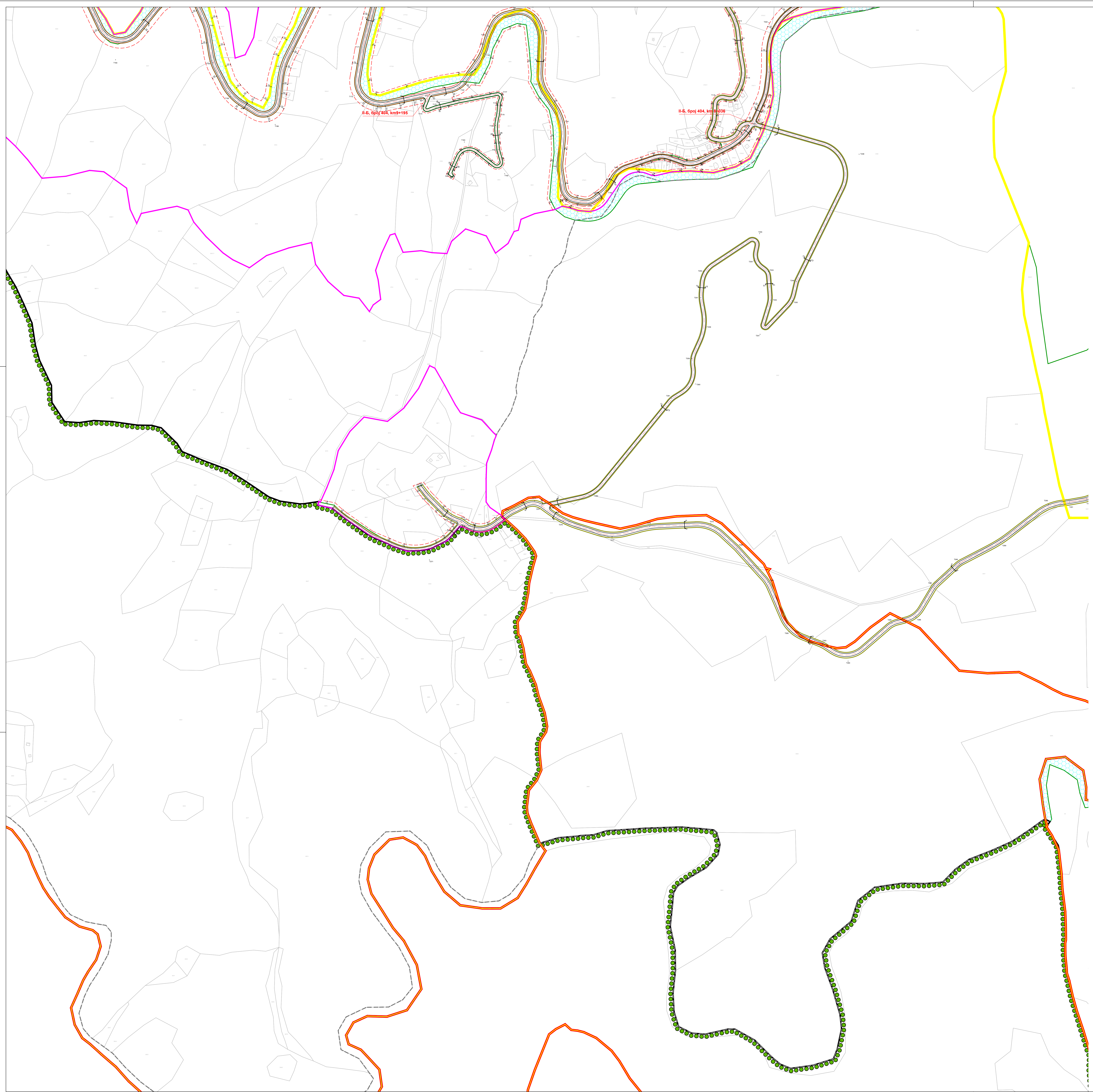
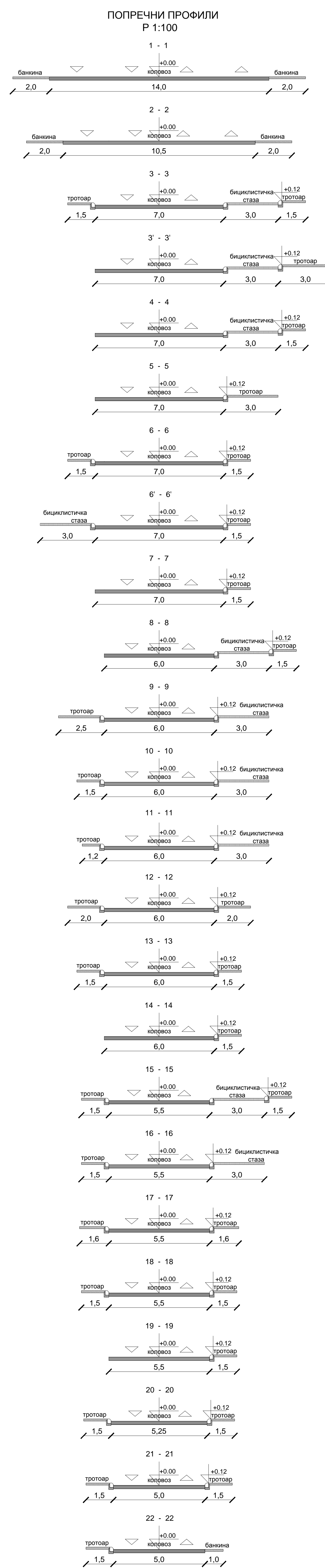
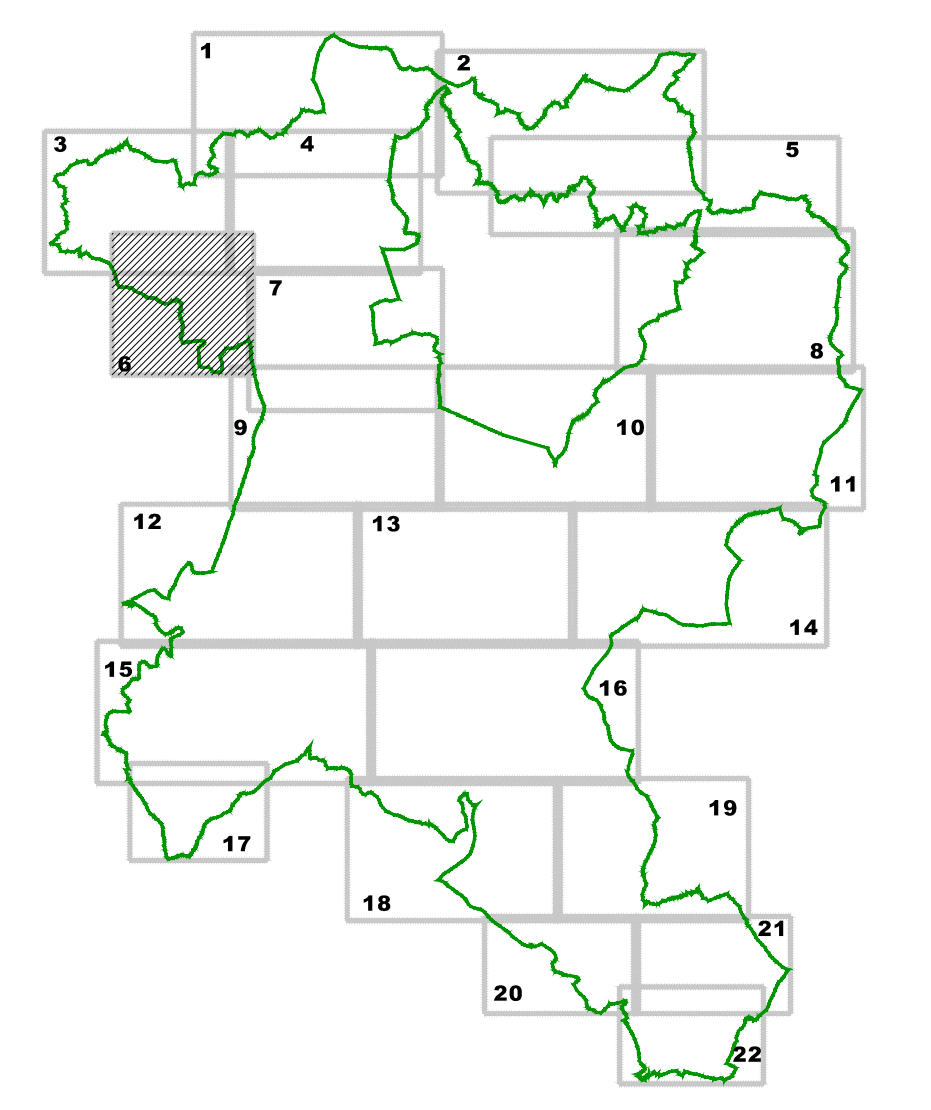




ШЕМА ЦРТЕЖА



- ЛЕГЕНДА**
- Граница измене и допуне плана генералне регулације
 - Регулациона линија
 - Граница катастарске општине
 - Граница грађевинског подручја
 - Граница парка природе "Златибор"
 - Образовно и спортско - рекреативни комплекс "Крива Бара"
- САОБРАЋАЈНА ИНФРАСТРУКТУРА**
- Државни пут
 - Населјске саобраћајнице
 - Пешачко-бициклистичка стаза
 - Паркинг површине
 - Постојећа траса гондоле
- ВОДНО ЗЕМЉИШТЕ**
- Водно земљиште
 - Линија за могућу регулацију водотока
- ГРАЂЕВИНСКА РЕГУЛАЦИЈА**
- Планирана грађевинска линија
- ЗОНЕ ЗАШТИТЕ**
- зоне санитарне заштите за акумулацију "Златибор" у Рибници
 - зона непосредне санитарне заштите акумулације "Златибор" (у текстуалном делу плана према Општинској одлуци)
 - зона II акумулације површинске воде
 - зона III акумулације површинске воде
 - заштитни појас далековода
 - заштитни појас гасовода
 - зоне заштите парка природе "Златибор"
 - граница режима заштите - I степен
 - граница режима заштите - II степен
 - граница режима заштите - III степен

ИЗМЕНА И ДОПУНА ПЛАНА ГЕНЕРАЛНЕ РЕГУЛАЦИЈЕ НАСЕЉЕНОГ МЕСТА ЧАЈЕТИНА (СЕДИШТЕ ОПШТИНЕ) СА НАСЕЉЕНИМ МЕСТОМ ЗЛАТИБОР - II ФАЗА

РЕГУЛАЦИОНО-НИВЕЛАЦИОНИ ПЛАН СА АНАЛИТИЧКО-ГЕОДЕТСКИМ ЕЛЕМЕНТИМА

БР. ЛИСТА **5.6**

РАЗМЕРА: 1 : 2.500 ДАТУМ: 2024. г.

РЕКОНСТРУКЦИОНИ РАДНОГ ТИМА: *Ивана Кривошеја, дип. инж.* ДИРЕКТОР: *Ивана Кривошеја, дип. инж.* СКУПШТИНА ОПШТИНЕ ЧАЈЕТИНА: *Павле Милошевић, дип. инж.*

НАРУЧИЛАЦ: ОПШТИНА ЧАЈЕТИНА
НОСИЛАЦ ИЗРАДЕ: Општинска управа Чајетина,
Одсек за урбанизам и просторно планирање

ОБРАЂИВАЧ: "ИНФОПЛАН" Д.О.О. АРАНЂЕЛОВАЦ

ISO 9001:2015
ISO 14001:2015