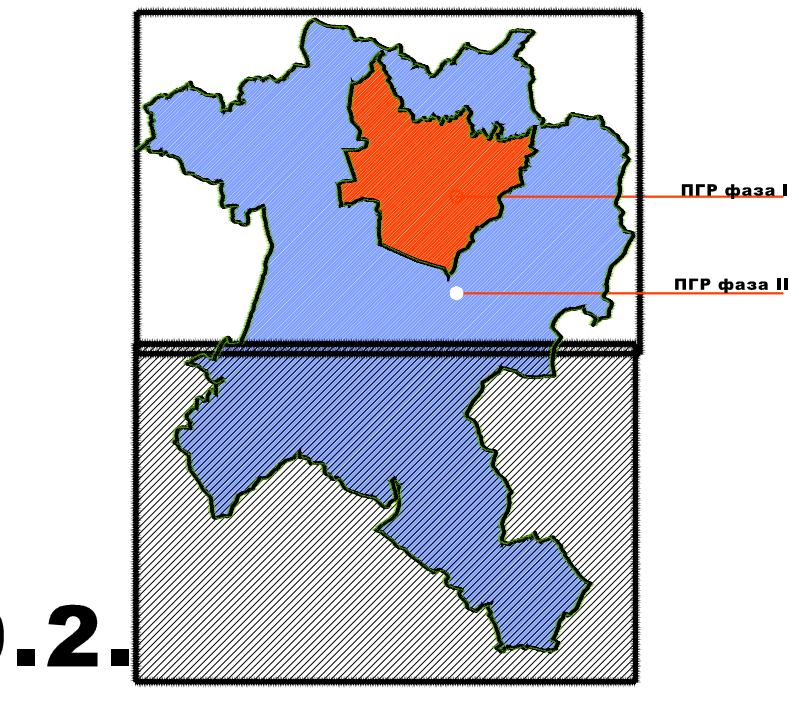
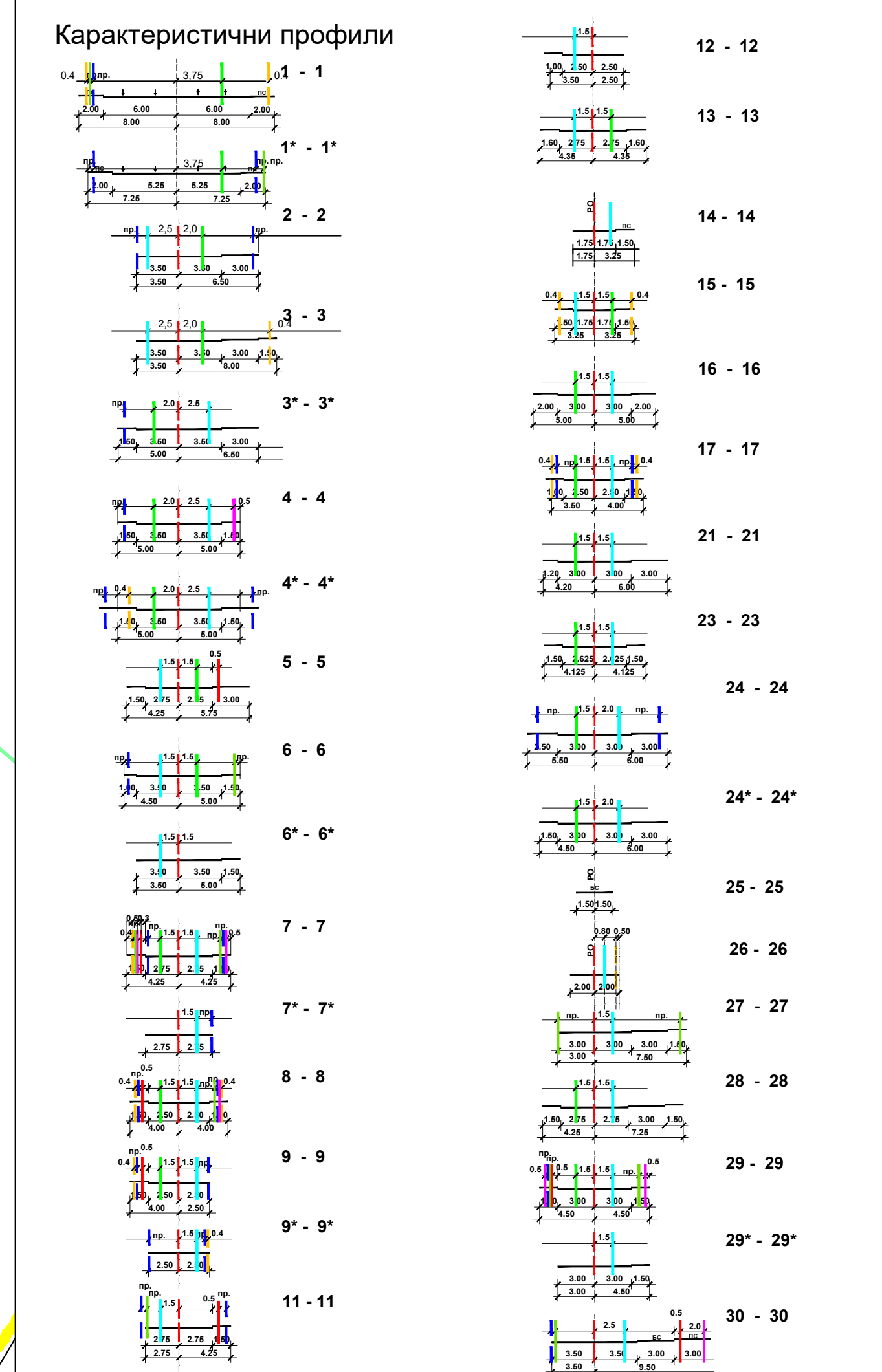
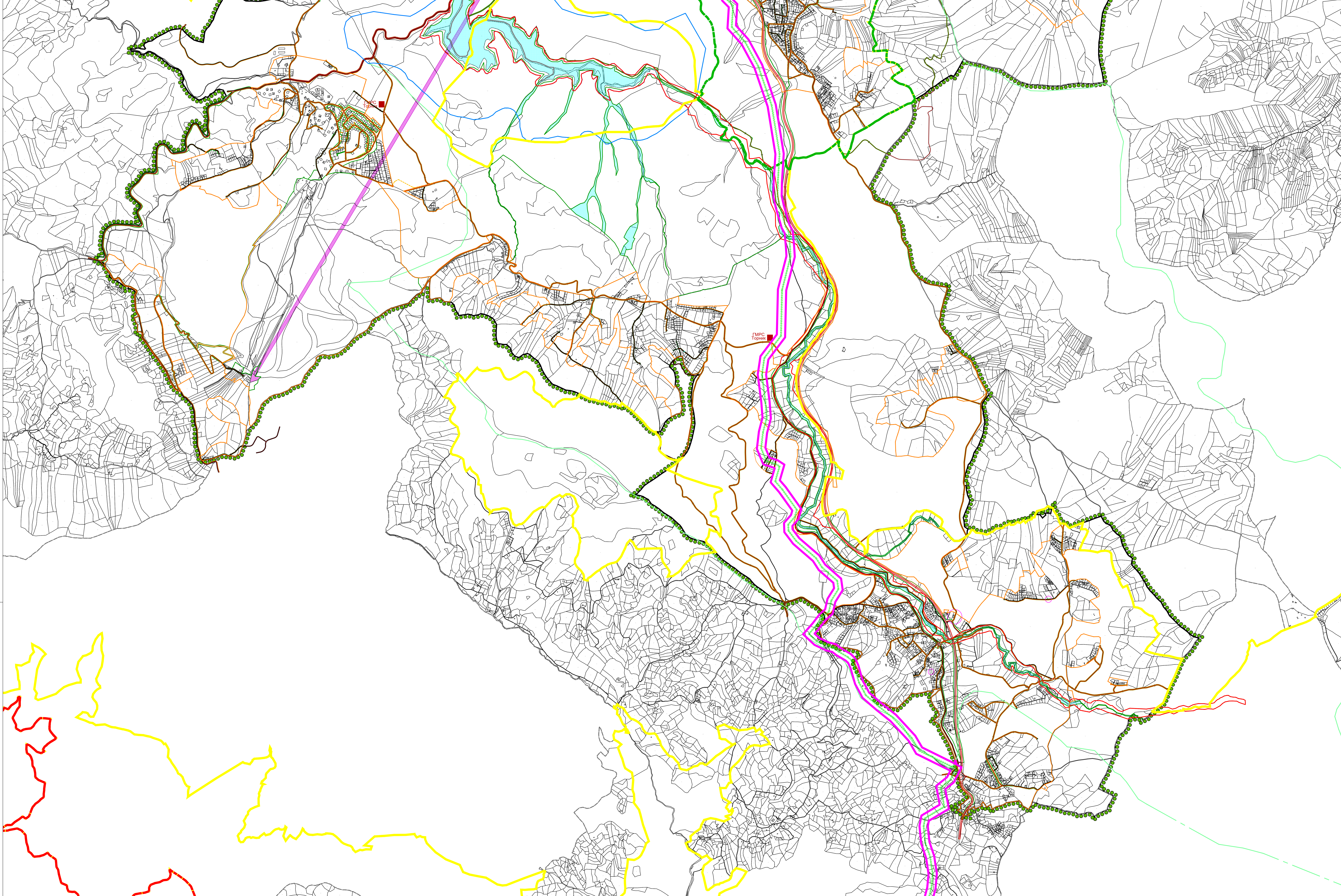


9.1.



9.2.



- ЛЕГЕНДА:**
- Граница Гливног и допунa плана генералне регулације
 - Граница катастарског општинe
 - Граница грађевинског подручја
 - Граница парна подручја "Златибор"
 - Обрасци и ступици - резервни комитети "Златибор"
 - Регулационо линија
- Зоне заштите парка природе "Златибор"**
- Граница реинва заштите - I степен
 - Граница реинва заштите - II степен
 - Граница реинва заштите - III степен
- Зоне саветарне заштите за културно наслеђе "Златибор" у Рибнику и неустрашени долу постоје Општинског седишта**
- Граница саветарне заштите - I степен
 - Граница саветарне заштите - II степен
 - Граница саветарне заштите - III степен
- САОБРАЋАЈНА ИНФРАСТРУКТУРА**
- Државни пут
 - Национални саобраћајница
 - Општинско-јавна комунална стазе
 - Парковне површине
 - Постојећа трава газдова
- ВОДНО ЗЕМЉИШТЕ**
- Водна земљиште
- ТЕРМОЕНЕРГЕТСКА ИНФРАСТРУКТУРА**
- Главне мере регулаторне станице (ГРС)
 - Планирани дистрибутивни гасовод
 - Магистрални гасовод великог притиска
 - Заштитни одр магистралног гасовода

Ч ИЗМЕНА И ДОПУНА ПЛАНА ГЕНЕРАЛНЕ РЕГУЛАЦИЈЕ
А НАСЕЉЕНОГ МЕСТА ЧАЈЕТИНА (СЕДИШТЕ ОПШТИНЕ)
Ј СА НАСЕЉЕНИМ МЕСТОМ ЗЛАТИБОР - II ФАЗА

БР. ЛИСТА: **9.2.**

РАЗМЕР: 1:10 000 ДАТУМ: 2024. г.

УКОВОДНИЦА РАДНОГ ТИПА: ДИРЕКТОР: СКУПШТИНА ОПШТИНЕ ЧАЈЕТИНА
Јасмина Кауљич, дип. Марко Атануловић, дип.инж. Председник Скупштине

НАРУЧИЛАЦ: ОПШТИНА ЧАЈЕТИНА
НОСИЛАЦ ИЗРАДЕ: Општинска управа
Чајетина, Одсек за урбанизам и просторно
планирање

ОБРАЂИВАЧ: "ИНФОПЛАН" Д.О.О. АРАНЂЕЛОВАЦ

ISO 9001:2008
ISO 14001:2004